








istniejące ogrodzenie do wymiany wys. 1,5m

istniejące ogrodzenie do wymiany

-  nawierzchnia bezpieczna, pow. ok. 300 m²
-  nawierzchnia ścieżki, tartan, pow. ok. 55 m²
-  zieleń, pow. ok. 284 m²
-  nawierzchnia z kostki brukowej betonowej, pow. ok. 26,0m²
-  powierzchnia utwardzona z tłuczni kamiennego, pow. ok. 13,7 m²
-  powierzchnia utwardzona z płyt JOMB, pow. ok. 67,1 m²

 ogrodzenie panelowe w kolorze zielonym
wys. min. 1,5m dł. ok. 130 mb

 furtka 1,5x1,5m (1,0m + 0,5m)

 furtka 1,0x1,5m



7 - ławka z oparciem - 4 szt.



8 - kosz na śmieci - 2 szt.



9 - tablica informacyjna - 1 szt.

UWAGA:

- podane urządzenia są urządzeniami przykładowymi, możliwa jest zmiana konfiguracji poszczególnych elementów zestawów z zachowaniem przepisów związanych,
- zjeżdżalnie powinny być orientowane w kierunku północnym.



- 1 - zestaw zabawowy, HIC = ok. 1,9m**
w skład zestawu wchodzi m.in.:
- 2 zjeżdżalnie chromoniklowe z barierką do zjeżdżalni
 - trapy
 - drabinki linowe
 - równoważnia linowa
 - min. 3 wieże kwadratowe zadaszone
 - podesty kwadratowe
 - ścianka wspinaczkowa
 - pomosty
 - trap linowo-klepkowy



- 2 - zestaw zabawowy, HIC = ok. 1,6m**
w skład zestawu wchodzi m.in.:
- wieża sześciokątna
 - podest
 - zjeżdżalnia
 - ślizg strażacki
 - ścianka wspinaczkowa
 - tunel tuba
 - zjeżdżalnia ślimak
 - gra kółko-krzyżek
 - mostek linowy klepkowy



- 3 - huśtawka podwójna, HIC = ok. 1,4m**
huśtawka wahadłowa,
siedzisko gumowe z wkładem aluminiowym




- 4 - huśtawka bocianie gniazdo, HIC = ok. 1,4m**
huśtawka wahadłowa,



- 5 - ścianka wspinaczkowa, HIC = ok. 1,6m**



- 6 - huśtawka ważka, HIC = ok. 1,2m**

projekt chroniony prawem autorskim	
Jednostka projektowa:	
Nazwa projektu:	BUDOWA SZKOLNEGO PLACU ZABAW W RAMACH RZĄDOWEGO PROGRAMU RADOSNA SZKOŁA PRZY SZKOLE PODSTAWOWEJ W NIEDŹWIADZIE DOLNEJ
inwestor:	Gmina Ropczyce Krisego 1 39-100 Ropczyce
adres obiektu:	Niedźwiada Dolna działka nr 5990
tytuł rysunku:	SZCZEGÓŁOWY RZUT ZAGOSPODAROWANIA TERENU - 1
projektował:	mgr inż. Katarzyna KOSYDAR upr nr PDK/0172/POOK/09
opracował:	
sprawdzał:	
branża:	architektura
skala:	1:200
nr proj.:	
nr rys.:	2